

Хутор Бутырки — малая родина классика русской литературы, любимого писателя огромного количества людей, и моего в том числе: Ивана Алексеевича Бунина.

Бунин почти всю свою долгую жизнь не имел родного дома. У него было только два родных дома: в Бутырках, где он прожил почти девять лет, и семь из них безвыездно, и в Озёрках, где он прожил около шести лет. Я попытаюсь доказать, что месторасположение хутора Бутырки в настоящее время определено неправильно.

То место, где, по нашему мнению, были Бутырки, находится в запустении. Я хотел бы призвать всех читателей, если их убедят наши доводы, помочь вернуть Ивану Алексеевичу Бунину и всем нам малую родину нашего любимого писателя. Ведь Бутырки для Ивана Алексеевича, скорее всего, были самым важным местом на земле. Вера Николаевна в «Жизни Бунина» рассказывает, как Иван Алексеевич в тот самый приезд туда, где когда-то были Бутырки, все слушал свою люби-

мую овсяночку, и часто-часто, уже глубоким стариком во Франции, он вспоминал свою любимую овсяночку и свои Бутырки...

Хочу пояснить, в чем, по моему мнению, состоит ошибка. Сегодня считается, что хутор Бутырки находился примерно в трех километрах



Вид на запад с места Выселок

юго-восточной деревни Озёрки Становлянского района Липецкой области. Это если мерить напрямую. На этом месте установлен памятный знак, крест под голубцом.

Неподалеку, рядом с шоссе, стоит стела.



Мы вместе с Евгением Хайтуловым (с. Грунин Воргол) провели исследование, и я попытаюсь сейчас доказать, что памятный знак ошибочно указывает на бывшую деревню Выселки, а не на хутор Бутырки. Как мы предполагаем, исследователи, занимавшиеся до нас поиском того места, где находился хутор, опирались большей частью на свидетельства местных жителей.

В частности, в некоторых источниках упоминается имя жителя деревни Озёрки Ивана Николаевича Красова. Говорится, что Красов показал исследователям то место, где находился дом Буных в Бутырках. Но на карте XIX века Бутырки находятся не на том месте, на которое указал Красов.

Покажем, как хутор Бутырки искали мы с Евгением. Мы пользовались картами Елецкого уезда Орловской губернии. Очень показательна военно-топографическая карта (так называемая трехверстовка, ряд XVII, лист 16) губерний Тульской



и Орловской. Масштаб — три версты в одном английском дюйме, то есть 1 : 126 000 (в 1 сантиметре 1,26 км). Дата составления листа — 1879 год.

На топографической карте южнее деревни Озёрки и севернее села Рождество, недалеко от деревни Новоселки, имеется населенный пункт Бутырки. Других населенных пунктов с таким же или похожим названием в окрестностях деревни Озёрки нет. А вот карта Стрельбицкого, специальная карта Европейской России. Бутырки на ней находятся на том же самом месте, что и на трехверстовке. Карта Стрельбицкого была издана в 1871 году.




Вопросом Бутырок мы с Евгением Хайтуловым занимаемся уже более пяти лет. Было несколько докладов и выступлений, несколько различных публикаций на данную тему. В статьях и докладах мы показывали, как можно привязать военно-топографическую карту к современным снимкам со спутника. Есть видео, где карта XIX века накладывается на снимок со спутника того же места в том же масштабе.



Снимок со спутника и карта на этом видео полностью совмещаются. А вот визуальное сравнение военно-топографической карты 1879 года издания и фотографии со спутника в том же самом масштабе. Сравнивая изображение на карте и на снимке, мы видим, что место хутора Бутырки на карте XIX века не совпадает с тем местом, где сейчас установлен памятный знак, и находится примерно на километр южнее памятного знака.

Иван Алексеевич Бунин еще в начале XX века, задолго до революции, посещал место, где находились Бутырки, об этом есть воспоминания самого писателя и воспоминания его жены Веры Николаевны Муромцевой-Буниной в книге «Жизнь Бунина». Вот что она пишет: «Однажды летом, когда мы жили с Иваном Алексеевичем в Васильевском после 1907 года, в имении его двоюродной сестры, Софьи Николаевны Пушешниковой,



мы с ее сыном Колей и с Юлием Алексеевичем ездили туда, где был хутор Бутырки, на месте которого колосилось, действительно, “море хлебов”... Иван Алексеевич все же указал место дома, варка, сада...»

Иван Алексеевич Бунин пишет в дневниках: «29 июля 1911 г. <...> Ездили с Юлием на Бутырки». Известно, что дом в Бутырках Бунины продали в 1882 году и покинули его в начале 1883 года. Крестьяне, купившие этот дом, видимо, и покупали его для того лишь, чтобы разобрать и исполь-

Красова противоречат воспоминаниям Веры Николаевны.

По нашему мнению, Иван Николаевич Красов ошибочно указал на деревню Выселки как на хутор Бутырки. Выселки упоминаются Верой Николаевной в «Жизни Бунина»: «С самого детства Ваня стал водиться со сверстниками, сначала с пастушатами, а затем и с ребяташками из Выселок, которые находились в версте от Бутырок». Причину ошибки озёрских старожилов можно объяснить. В начале XX века Выселки уже называлась Бутырками. Воз-



зовать как строительный материал. Получается, что «море хлебов» на месте Бутырок колосилось не только в начале XX века, но и уже в конце 80-х годов XIX века.

По свидетельству бабушки Евгения Хайтулова, жительницы Озёрок, в том месте, где стоит памятный знак — крест, в первые годы советской власти жили люди. По нашим данным, похожую информацию предоставил елецким исследователям и Иван Николаевич Красов, старожилом Озёрок, даже фамилии жителей этой деревни назвал. Одна из фамилий — Колесовы. По его словам, усадьба Буниных располагалась в непосредственной близости от крестьянских домов в деревне, которая в начале XX века называлась Бутырки, а во времена детства Ивана Алексеевича Бунина, по нашему мнению, называлась Выселки. Получается, что воспоминания

можно, это произошло вследствие того, что рядом располагались еще одни Выселки.

Иван Андреевич Жидков — старожилом, живущий в Каменке-Бунино, деревне неподалеку от Бутырок (эта деревня послужила прототипом бунинского Суходола). Жидков утверждает, что в Выселках жил его прадед Андрей Михайлович Колесов. Иван Андреевич Жидков перед Великой Отечественной войной бывал там, в прадедовой и бабушкиной деревне. Еще Жидков утверждает, что И. А. Бунин дружил с его прадедом — существует такое семейное предание.

Хочу также отметить, что Выселки можно узнать в рассказе И. А. Бунина «Вести с родины», и в этом рассказе одного из главных героев, крестьянского мальчика из Выселок, зовут Мишка Колесов. Александр Владимирович Дмитриев, замечательный исследователь творче-

ства И. А. Бунина и создатель первого частного музея в Липецке, посвященного ему, подметил, что И. А. Бунин частенько фамилии знакомых использовал в своих произведениях. Кроме того, Жидков называет Выселки Бутырками и говорит, что барской усадьбы в дедовской деревне никогда не было. Есть видео, где он говорит об этом.




Почему мы уверены в том, что деревню Выселки переименовали в Бутырки? Не так давно ушедший из жизни известный елецкий краевед Владимир Александрович Заусайлов (кстати, эта фамилия встречается в романе И. А. Бунина «Жизнь Арсеньева»), потомок купцов, владевших «половиной Ельца», на сайте «Елецкий кра-

евед» и в своих статьях указывает, что в первом десятилетии XX века рядом с деревней Новоселки (Адоньево Новоселки тож) находилась деревня Бутырки — три двора.

Новоселки, как и Озёрки, — это ближайшие к хутору Бутырки деревни. Они упоминаются у Веры Николаевны Муромцевой-Буниной в «Жизни Бунина». Послушайте, что Вера Николаевна пишет об окружении Бутырок: «Бутырки находились в глуши Предтечевской волости. Поля, поля — и среди них усадьба». И Иван Алексеевич Бунин в статье «Первые литературные шаги» пишет: «В детстве — глухая усадьба в Орловской губ.».

В «Автобиографических заметках» Иван Алексеевич пишет: «Страсть к клубу, к вину и картам заставила отца через три с половиной года возвратиться в Елецкий уезд, где он поселился на своем хуторе Бутырки. Тут, в глубочайшей полевой тишине, летом среди хлебов, подступавших к самым нашим порогам, а зимой среди сугробов, и прошло все мое детство...»

Как я указывал, хутора Бутырки в самом конце XIX века уже не существовало, да и никаких трех дворов на хуторе быть не могло. О крестьянских домах по соседству в цитатах не сказано. Наоборот: «глухая усадьба», «поля — и среди них усадьба». Налицо противоречие: Вера Николаевна пишет, что с трудом нашли место бывшей усадьбы, а краеведы в архивах находят подтверждение, что Бутырки (три двора) в начале XX века находились



рядом с Новоселками. И старики из Озёрок рассказывают о деревне Бутырки на месте памятного знака. Значит, Вера Николаевна и старики из Озёрок описывают два различных места.

Обратите внимание на то, что на месте памятного знака даже дорог никаких нет на картах, а вот та дорога, которую вы видите на топографической карте рядом с Бутырками, хорошо различима и в



наше время. Эту дорогу даже на фотографиях можно разглядеть.



Населенный пункт на военно-топографической карте выглядит именно как хутор: четко видно, что Бутырки — это постройки одного хозяйства.

Таким образом, можно заключить, что на военно-топографической карте мы видим именно те Бутырки, тот хутор, в котором поселилось семейство Буниных. Именно там Иван Алексеевич с родителями и братьями жил почти девять лет, с 1874 по 1883 год.

На том месте, где были Бутырки, мы бывали много раз. Вы видите Бутырки на фото. Могу сказать, что там сохранились остатки построек и фундаментов. Остатки фундаментов и следы построек — все это очень хорошо согласуется с описанием Бутырок в романе Ивана Алексеевича Бунина «Жизнь Арсеньева» и в его публицистических произведениях.

Еще хочется сказать, что тогда же, пять лет назад, на месте Бутырок нами были найдены гренадка времен Крымской войны и киотное распятие. Эти находки были переданы в дом-музей Бунина в городе Ефремове, где и находятся в настоящее время.





Дополняя все вышесказанное, попробуем найти подтверждение нашей правоты, опираясь на литературные источники. Мы нашли подсказки, которые есть в произведениях Ивана Алексеевича Бунина и Веры Николаевны Муромцевой-Буниной. На самом деле таких подсказок и свидетельств много. Я приведу лишь те, которые касаются расположения Провала.

«Жизнь Бунина», В. Н. Муромцева-Бунина: «В детстве он впервые ощутил смерть: деревенский мальчишка из пастушат сорвался вместе с лошадью в Провал, находившийся в поле за усадьбой, нечто вроде воронки с илистым дном, покрытой бурьяном и зарослями».

«Жизнь Арсеньева», книга первая: «...А затем, постоянно смелея, мы узнали скотный двор, конюшню, каретный сарай, гумно, Провал, Выселки...» «А Провал был дальше, за ригой, за гумном, за обвалившимся овином, за просыным полем. Это была небольшая, но очень глубокая лощина, с обрывистыми скатами и знаменитым "провалом" на дне, который зарастал высочайшим бурьяном». «Только одно событие омрачило эту счастливую пору, событие страшное и огромное. Однажды вечером влетели во двор усадьбы пастушата, гнавшие с поля рабочих лошадей, и крикнули, что Сенка на всем скаку сорвался вместе с лошадью в Провал, на дно Провала, в те страшные заросли, где, как говорили, было нечто вроде илистой воронки».

Итак, можно сделать вывод, что дом Буниных располагался обособленно, в версте от деревни Выселки, на удаленном хуторе. За домом, севернее его, был расположен скотный двор, конюшня, каретный сарай, гумно, хлебные амбары. Далее за амбарами — поле, за этим полем — Провал (небольшая, но очень глубокая лощина с обрывистыми скатами), а за Провалом — Выселки. Метрах в четырехстах на север от места, где были Бутырки, согласно военно-топографической карте действительно есть «небольшая, но глубокая лощина, с обрывистыми скатами» и с буйной растительностью





на дне. Особо обращаем внимание на слово «небольшая».

Лощина, расположенная неподалеку от Бутырок, на север от них, именно небольшая. Длина ее не больше четырехсот метров. Это место очень похоже на Провал, о котором писали Вера Николаевна в «Жизни Бунина» и сам Бунин в «Жизни Арсеньева».

На севере же от места памятного знака нет такой небольшой, но глубокой лощины с обры-

вистыми скатами, есть только широкая и длинная лощина с пологими скатами, к тому же расположенная приблизительно в километре от памятного знака. Впрочем, в этом месте была когда-то деревня Смыгаловка.

Ее можно увидеть на карте РККА 1941 года. В. А. Заусайлов Смыгаловку (Смекаловку) в перечне населенных пунктов Предтечевской волости начала XX века тоже упоминает. Это о чем говорит? Если предположить, что хутор Бутырки был все-таки на месте памятного знака, возникает вопрос, где же тогда были Провал и деревня Выселки? Дальше перед Озёрками только Смыгаловка, Выселки втиснуть некуда.

Да и побывав на месте памятного знака, можно увидеть расположенные в ряд вдоль лощины, с запада на восток, остатки фундаментов четырех или пяти небольших домов. Так, в ряд, в русских деревнях располагались крестьянские дома в деревне. Это место не похоже на хутор.

Вот еще один вывод: с юга на север идут населенные пункты и места, которые следуют одно за другим: Новоселки, хутор Бутырки, Провал, Выселки, Смыгаловка, Рышков лес, Озёрки.


ГОСУДАРСТВЕННАЯ ДИРЕКЦИЯ ПО ОХРАНЕ КУЛЬТУРНОГО НАСЛЕДИЯ ЛЕНИНГРАДСКОЙ ОБЛАСТИ
 Фрунзе ул., д. 10, г. Ленинск, 398059. Тел./факс: (4742) 74-08-43
www.gosdirekcija.ru, E-mail: info@gosdirekcija.ru

«Утверждаю»
 Начальник ОБУК
 «Госдирекция»
 А.А.Найдёнов

Исполнитель
 А.А.Клюкоить

Клюкоить А.А.
ОТЧЕТ
 о проведении археологической разведки на территории Становлянского района Ленинградской области на предполагаемом месте расположения усадьбы семьи Буниных, хутора Бутырки в 2016-м году.

Министерство культуры Российской Федерации
ОТКРЫТЫЙ ЛИСТ
 № 1567

Настоящий открытый лист выдан:
Клюкоить Артему Александровичу
 паспорт 4206 М 354883
 (серия выдана паспорт)

на право проведения археологических изысканий работ на землях участка с кадастровым номером 48-14-1141018-1500 в Становлянском районе Ленинградской области на предполагаемом месте расположения усадьбы семьи Буниных, хутора Бутырки.
(серия выдана археологические изыскания работ)

На основании открытого листа
Клюкоить Артему Александровичу
 (Ф.И.О.)

имеет право проведения изысканий археологических изысканий работ на землях участка с кадастровым номером 48-14-1141018-1500 в Становлянском районе Ленинградской области на предполагаемом месте расположения усадьбы семьи Буниных, хутора Бутырки.
(серия выдана археологические изыскания работ на землях участка с кадастровым номером 48-14-1141018-1500 в Становлянском районе Ленинградской области на предполагаемом месте расположения усадьбы семьи Буниных, хутора Бутырки)

Переносить право на проведение археологических изысканий работ по данному открытому листу другому лицу запрещается.

Срок действия открытого листа с 29 августа 2016 г. по 31 ноября 2016 г.
 Дата вступления в силу настоящего открытого листа 26 августа 2016 г.

Первый заместитель Министра
(подпись)

Дато 26 августа 2016 г.

М.П.

004320

Местоположение всех населенных пунктов, кроме деревни Выселки, подтверждают карты XIX–XX веков и могут подтвердить пожилые люди из Озёрок. Они застали и Новоселки, и Смыгаловку. И Выселки застали, но под названием Бутырки. Взаимное расположение всех вышеуказанных населенных пунктов можно строить, опираясь на публицистику Ивана Алексеевича Бунина и Веры Николаевны Муромцевой-Бунинной. В этих источниках сказано, например, что ближайшими деревнями от хутора Бутырки были деревни Новоселки и Выселки. Весь этот ряд — Новоселки, Бутырки, Провал, Выселки, Смыгаловка, Рышков лес, Озёрки — невозможно построить по-другому, в него невозможно что-то вставить или что-то выкинуть.

Все вышесказанное я уже пять лет доношу до общественности. Первыми, кто откликнулся на нашу с Евгением Хайтуловым информацию, были Татьяна Александровна Гордеева — директор музея истории и культуры поселка Малаховка, Владимир Антонович Пречисский — президент ассоциации «Бунинское наследие» и Дмитрий Михайлович Минаев — председатель общественного объединения «Бунинское общество России».

Светлана Станиславовна Иванова, директор дома-музея И. А. Бунина в Ефремове, также оказала нам неоценимую помощь и поддержку. Очень важными были публикации на сайте «Перформат» и на сайте фонда «Новый мир». Благодаря публикациям на этих сайтах тысячи читателей узнали о проблеме Бутырок.

Из елецких специалистов мне удалось пообщаться с архитектором и краеведом Александром Васильевичем Новосельцевым. Это общение было полезным. С другими елецкими специалистами конструктивно пообщаться не удалось. Поначалу у меня в связи с этим возникли к елецким специалистам претензии, но позже я понял, что данный вопрос находится не в их компетенции, а в компетенции чиновников от культуры.

Я обращался и в Министерство культуры РФ, и в липецкую администрацию, и в управление культуры Липецкой области. В управлении культуры и туризма Липецкой области мне подсказали, куда нужно обратиться. Вскоре я заключил договор с государственной дирекцией по охране культурного наследия Липецкой области. Предметом данного договора является «проведение археологической разведки... на предполагаемом месте



Рис. 19. Разведка на территории Станиславского района Липецкой области на предполагаемом месте расположения усадьбы семьи Буниных, хутора Бутырки в 2016-м году. 1 - контрольный проход, фото с юго-востока; 2 - результированный штурф, фото с северо-востока.

42




Рис. 20. Разведка на территории Станиславского района Липецкой области на предполагаемом месте расположения усадьбы семьи Буниных, хутора Бутырки в 2016-м году. 1 - фрагмент чугуна; 2 - фрагмент металлической сабле; 3 - фрагмент ручки пилы из белого чугуна; 4 - фрагмент керамической черепицы; 5 - фрагмент донца сероголипового сосуда; 6 - фрагмент керамической черепицы.

43



расположения усадьбы семьи Буниных, хутора Бутырки, в 2016 году».

Государственная дирекция по охране культурного наследия Липецкой области получила в Министерстве культуры открытый лист на проведение работ, и 29 сентября 2016 года группа археологов, возглавляемая А. А. Клюкойтем, провела архео-



логическую разведку на предполагаемом месте хутора Бутырки.

Артем Александрович Клюкойть в своем отчете в разделе «Выводы» пишет: «Таким образом, на обследованном участке было произведено археологическое обследование, выявившее выраженные на местности остатки сооружений, соотносимых с хозяйственной и поселенческой деятельностью человека. В заложенном на поселении шурфе выявлен археологический материал, датируемый новым

временем (XIX — начало XX века). Согласно полученным данным и архивному картографическому материалу можно утверждать, что на данном участке... располагалась деревня или хутор под названием Бутырки».

Два слова хочу сказать о сегодняшней ситуации вокруг Бутырок. Нас по-прежнему стараются не замечать. Делая вид, что нас, наших публикаций, наших заявлений не существует, специалисты, в частности из Ельца, либо совсем не касаются вопроса Бутырок и не обсуждают его, либо твердят свое как мантру, избегая прямой дискуссии с нами.

Так, в 2015 году в бунинском литературном альманахе вышла статья профессора Елецкого государственного университета Галины Павловны Климовой, в которой она пишет о Бутырках. Она пишет, что «стоит на окраине хутора голубец» и что в стихотворении «И снилося мне, что осенней порой...» описаны Бутырки. «К знакомой усадьбе, к родному селу...», «Где мама качала мою колыбель» — это строки из бунинского стихотворения. Но это стихотворение явно не является документальным, оно, скорее, фантазийное. В селе Иван Алексеевич не жил в детстве, и его колыбель мама качала в Воронеже. Дети в четыре года не спят в колыбели, а семейство Буниных переехало в Бутырки, когда Ване было около четырех лет.



Место бунинского сада, расположенного на скате, спускающемся к балке

Есть еще одна интересная тенденция, с которой я уже не раз сталкивался. Я не раз уже слышал: а где научные публикации? Нет научных работ, ученых степеней, публикаций — нет возможности всеобщего признания данных исследований. У меня такая позиция вызывает протест и недоумение, но если важна эта формальная сто-

рона вопроса, наверное, придется в скором времени сесть за диссертацию.

Очень коротко хочу коснуться еще одного вопроса. Практически каждый год, каждый приезд в Бутырки мы с Евгением Хайтуловым находим все новые и новые доказательства того, что Бутырки не могли быть на месте памятного знака. Года



От памятного знака до балки на западе 250 - 300 метров



три назад Женя обратил внимание на то, что Алеша Арсеньев с учителем Баскаковым в романе «Жизнь Арсеньева» с крыши дома на хуторе видели бабушкин дом, то есть дом в Озёрках. С места Бутырок Озёрки видны с земли, это место стоит на возвышенности.

А с места Выселок невозможно увидеть Озёрки, место Выселок расположено в низине.

Два года назад я, споря с еще одним елецким специалистом, Евгением Сафоновым, написал ему, что мать в стихотворении сидит на балконе, от которого сад спускается по скату к балке:

Сидит с ним на балконе, на ступеньках,
Ведущих в сад. А сад, степной, глухой,
Идет, темнея, в сумрак летней ночи,
По скату к балке...

От места памятного знака до балки метров триста, а то место, которое обозначено на карте, расположено на краю балки, и от вала, огораживавшего усадьбу, к балке идет скат.

Слева от вала хорошо виден скат, идущий к балке.

В прошлое лето я обратил внимание на следующие слова из романа «Жизнь Арсеньева»: «Самое первое воспоминание мое есть нечто ничтожное, вызывающее недоумение. Я помню большую, освещенную предосенним солнцем комнату, его сухой блеск над косогором, вид-

ным в окно, на юг... Только и всего, только одно мгновение!» Посмотрите, пожалуйста, какой вид на юг открывается на месте Бутырок и на месте Выселок.

Чувствуете разницу? Хотя бы ради правильного вида на юг, ради первого воспоминания, первого осознания себя Иваном Алексеевичем Бунинным я считаю себя обязанным продолжить начатую работу, продолжить и довести ее до конца. До полного установления истины и ее всеобщего признания. Что же нужно сделать?

1. Получить официальное признание нашей с Евгением Хайтуловым правоты в определении места Бутырок.

2. Не допустить распашки места Бутырок под сельскохозяйственные нужды, а такая опасность существует.

3. Установить памятный знак. На установку привлечь елецких, орловских, липецких, ефремовских, московских, питерских исследователей, занимающихся бунинской тематикой, местных чиновников и прессу.

4. Провести археологические раскопки на месте Бутырок.

5. Образовать охранную зону на месте Бутырок законодательно.

Обязательно нужно провести полноценные археологические работы там, где действительно находилась усадьба Буниных в Бутырках. Професси-

ональные археологи из государственной дирекции по охране культурного наследия Липецкой области готовы провести такую работу. Но намечается уже серьезная, большая, дорогостоящая работа. Возможно, она потребует нескольких недель для группы археологов.

Чтобы читатели понимали, с площади около 1000 квадратных метров, то есть 20 на 50 метров, нужно будет снять слой почвы на глубину примерно 1 метр. Это совсем другие затраты, нежели те, что были при проведении разведки. У меня нужных денег нет. Мы с Дмитрием Михайловичем Ми-

наевым, заместителем председателя Бунинского общества России, ищем единомышленников, общаемся с бизнесменами и обращаемся в различные фонды.

И нужно сказать, что интерес к нашим изысканиям у людей есть. И я очень надеюсь на то, что данная статья не пройдет незамеченной, поможет найти единомышленников, способных помочь провести археологические раскопки на месте бунинских Бутырок, и приблизит нас к выполнению других пунктов, о которых написано выше.

